

## ГРАФИЧЕСКОЕ ОПИСАНИЕ

местоположения границ населенных пунктов, территориальных зон, особо охраняемых природных территорий, зон с особыми условиями использования территории

**Публичный сервитут "Распределительный газопровод низкого давления по адресу: Московская обл., г.о.Домодедово, с.Ильинское, (50:28:0090221). Догазификация с.Ильинское, г.о.Домодедово, Московская область."**

(наименование объекта, местоположение границ которого описано (далее - объект))

### Раздел 1

#### Сведения об объекте

№ п/п	Характеристики объекта	Описание характеристик
1	2	3
1.	Местоположение объекта	Московская область, город Домодедово, деревня Ильинское
2.	Площадь объекта +/- величина погрешности определения площади (Р +/- Дельта Р)	79 +/- 3 м <sup>2</sup>
3.	Иные характеристики объекта	-

## Раздел 2

### Сведения о местоположении границ объекта

1. Система координат МСК-50, зона 2

2. Сведения о характерных точках границ объекта

Обозначение характерных точек границ	Координаты, м		Метод определения координат характерной точки	Средняя квадратическая погрешность положения характерной точки (Mt), м	Описание обозначения точки на местности (при наличии)
	X	Y			
1	2	3	4	5	6
1	412355.15	2217073.00	Аналитический метод	0.10	-
2	412356.09	2217076.88	Аналитический метод	0.10	-
3	412337.09	2217082.00	Аналитический метод	0.10	-
4	412336.14	2217078.11	Аналитический метод	0.10	-
1	412355.15	2217073.00	Аналитический метод	0.10	-

3. Сведения о характерных точках части (частей) границы объекта

Обозначение характерных точек части границы	Координаты, м		Метод определения координат характерной точки	Средняя квадратическая погрешность положения характерной точки (Mt), м	Описание обозначения точки на местности (при наличии)
	X	Y			
1	2	3	4	5	6
-	-	-	-	-	-

### Раздел 3

#### Сведения о местоположении измененных (уточненных) границ объекта

1. Система координат -

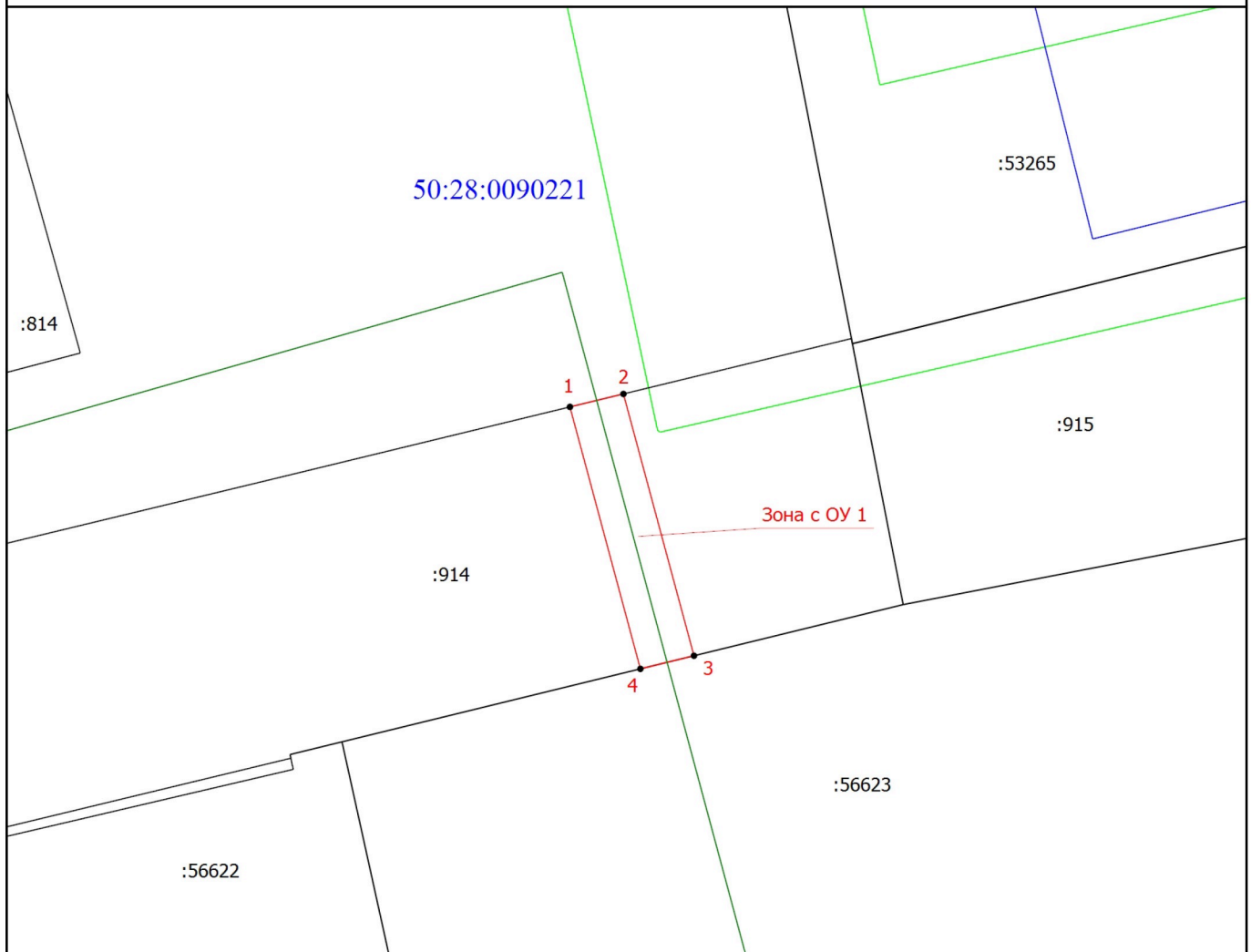
2. Сведения о характерных точках границ объекта

Обозначение характерных точек границ	Существующие координаты, м		Измененные (уточненные) координаты, м		Метод определения координат характерной точки	Средняя квадратическая погрешность положения характерной точки (Mt), м	Описание обозначения точки на местности (при наличии)
	X	Y	X	Y			
1	2	3	4	5	6	7	8
-	-	-	-	-	-	-	

3. Сведения о характерных точках части (частей) границы объекта











Обозначение характерных точек части границы	Существующие координаты, м		Измененные (уточненные) координаты, м		Метод определения координат характерной точки	Средняя квадратическая погрешность положения характерной точки (Mt), м	Описание обозначения точки на местности (при наличии)
	X	Y	X	Y			
1	2	3	4	5	6	7	8
-	-	-	-	-	-	-	

# Схема расположения границ публичного сервитута



Масштаб 1:500

## Условные обозначения

-  - Вновь образованная граница зоны с особыми условиями использования территории
-  - Характерная точка границы, сведения о которой позволяют однозначно определить ее положение на местности
-  - Обозначение новой характерной точки
-  - Зона с особыми условиями использования территории Зона с ОУ 1 — Публичный сервитут
-  - Существующая часть границы, имеющиеся сведения ЕГРН о которой позволяют однозначно определить ее положение на местности
-  :53265 - Кадастровый номер земельного участка
-  50:28:0090221 - Номер кадастрового квартала
-  - Граница кадастрового квартала
-  - Граница зоны с особыми условиями
-  - Граница сооружения



Подпись

Стрельцова И.А.

Дата "20" июля 2023г.

Место для оттиска печати (при наличии) лица, составившего описание местоположения границ объекта